

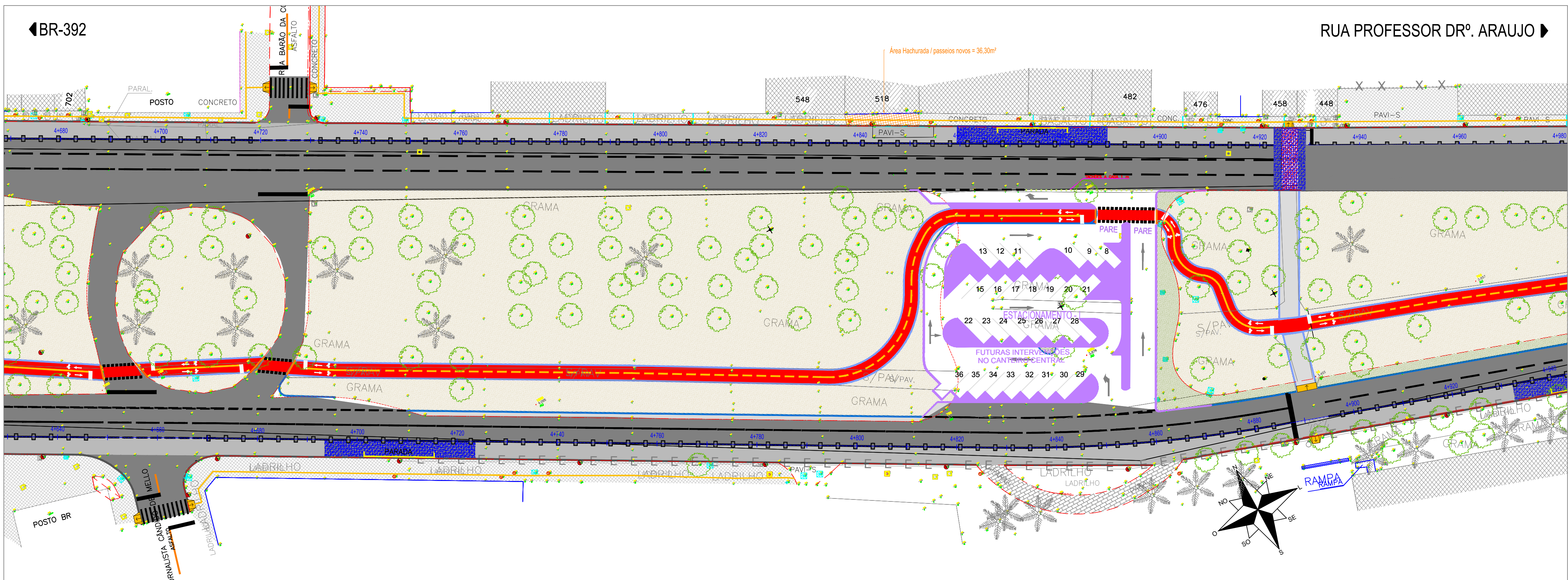
CONVENÇÕES DO PROJETO	
	LIMITE DO PASSEIO
	MEIO-FIO EXISTENTE
	MEIO-FIO PROJETADO
	MEIO-FIO PROJ. ENTERRADO
	EIXO PROJETADO
	REBAXO DE MEIO-FIO

### LEGENDA

	Pavimento Passeio Existente - Área=33.178,00m²
	Pavimento Existente de Pedra Regular= 2.777,00m²
	Pavimento Existente de Pedra Irregular Área= 2.007,00m²
	Passeio Novo Total (Passeios laterais + canteiro) = 5.846,32,00m²
	Passeio Existente em Concreto a ser Restaurado - Área= 13.468,00m²
	Ciclovia Existente em Concreto a ser Restaurado - Área= 9.854,00m²
	Pavimento (Travessias) - Área=107,47m²
	Pavimentação em Concreto (Rampa) - Área= 96,31m²
	Recapeamento sobre CBUQ - Área= 77.228,00m²
	Pavimento Novo Área=10.013,00m²
	Recapeamento sobre CBUQ (Corredor de Ônibus) Área= 28.435,00m²
	Pavimento Rígido (Baixas de Ônibus) Área= 3.841,00m²
	Área Total de Pavimentos a serem Removidos - Área= 4.716,00m²
	Pavimento Novo da Ciclovia - Área= 5.238,00m²

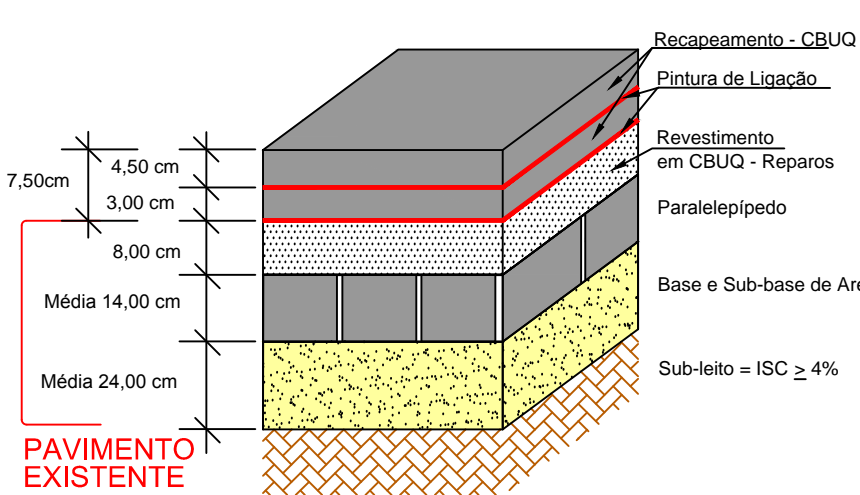
CBUQ = Concreto Betuminoso Usinado à Quente  
CCR = Concreto Compactado com Roló

Área de Passeios Novos / Canteiro central = 1.757,38m²

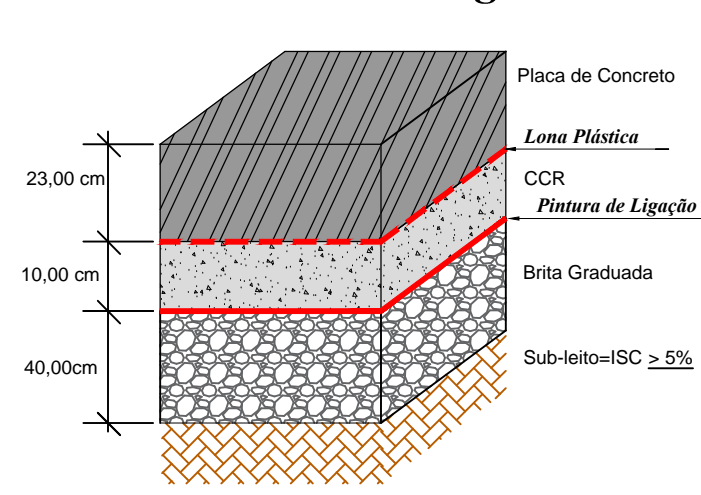


### Estrutura do Pavimento:

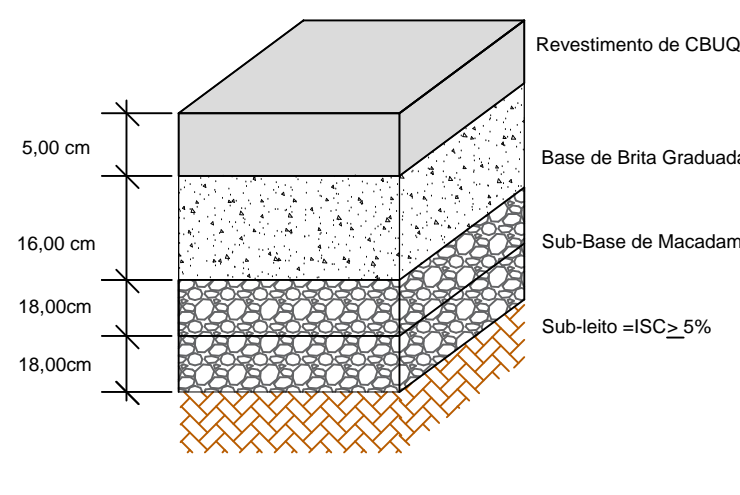
#### Recapeamento Sobre CBUQ: Segmento 01 e 02 e Corredor de Ônibus



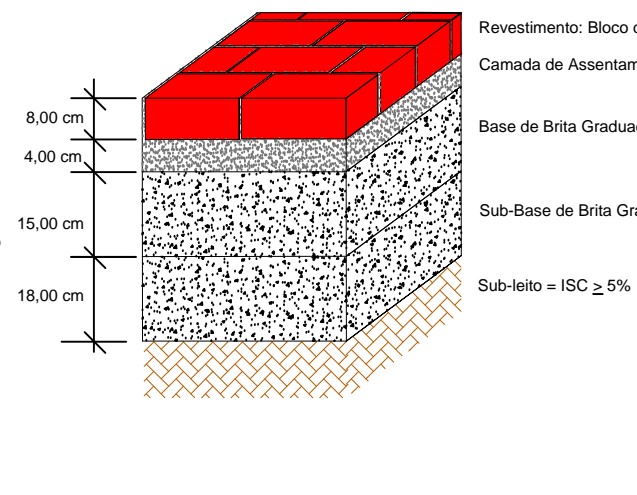
#### Paradas de Ônibus Pavimento Rígido:



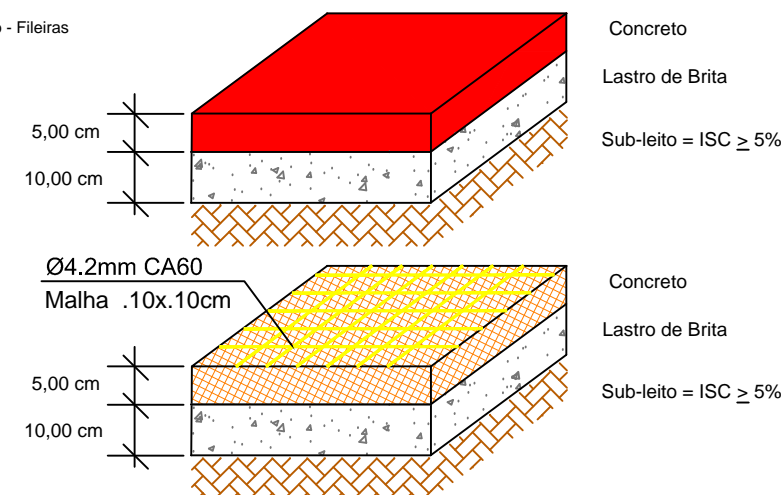
#### Pavimento Novo:



#### Travessia Elevada:



#### Passeio e Ciclovia:



REVISÃO	OBSERVAÇÕES	DATA	VISTO
PREFEITURA MUNICIPAL DE PELOTAS UNIDADE DE GERENCIAMENTO DE PROJETOS - UGP			
P R O J E T O DE MOBILIDADE URBANA Eduardo Leite - Prefeito Municipal   Jair Seidel - Secretário Executivo da UGP			
PROJETO: INCORP CONSULTORIA E ASSESSORIA LTDA.	ARQUIVO: MUDC-01-ACESSIBILIDADE004.dwg	DATA: AGO/2015	ESCALA: 1:500
RESPONSÁVEL TÉCNICO: ARQUITETO KAISER G. FONTOURA CAU RS: A74856-0	PROJETO DE ACESSIBILIDADE	REVISÃO: R03	PRANCHA: 08/09
TRECHO: ZONA URBANA DO MUNICÍPIO DE PELOTAS/RS	AV. DUQUE DE CAXIAS	PLANTA BAIXA E DETALHES	